

**Agenzia del Territorio
CATASTO FABBRICATI
Ufficio Provinciale di
Chieti**

Dichiarazione protocollo n. CH0064473 del 07/05/2012

Planimetria di u.i.u. in Comune di Casoli

Via Ascigno

civ. 1

Identificativi Catastali:

Sezione:
Foglio: 17
Particella: 4165
Subalterno:

Compilata da:

Fiore Erika
Iscritto all'albo:
Geometri

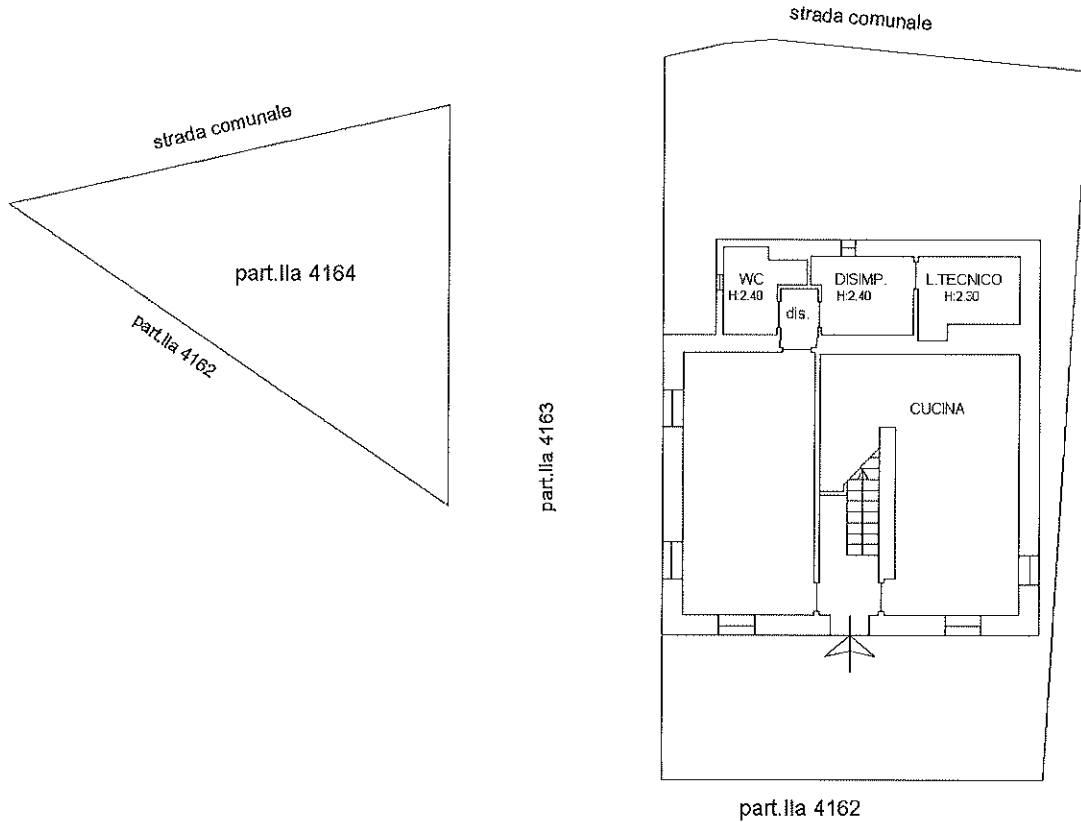
Prov. Chieti

N. 1739

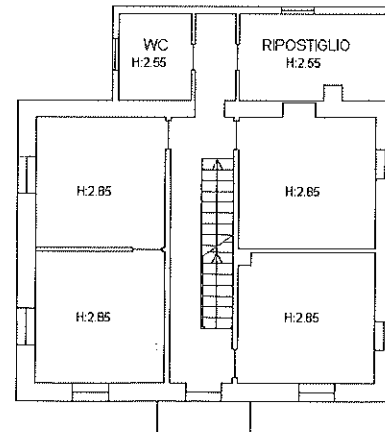
Scheda n. 1

Scala 1:200

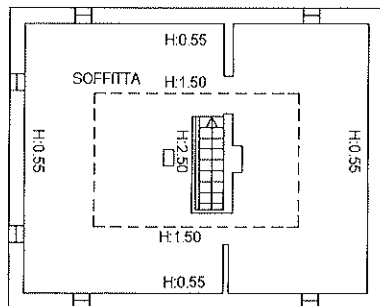
PIANO TERRA - H: 2.70



PIANO PRIMO



PIANO SECONDO



NORD

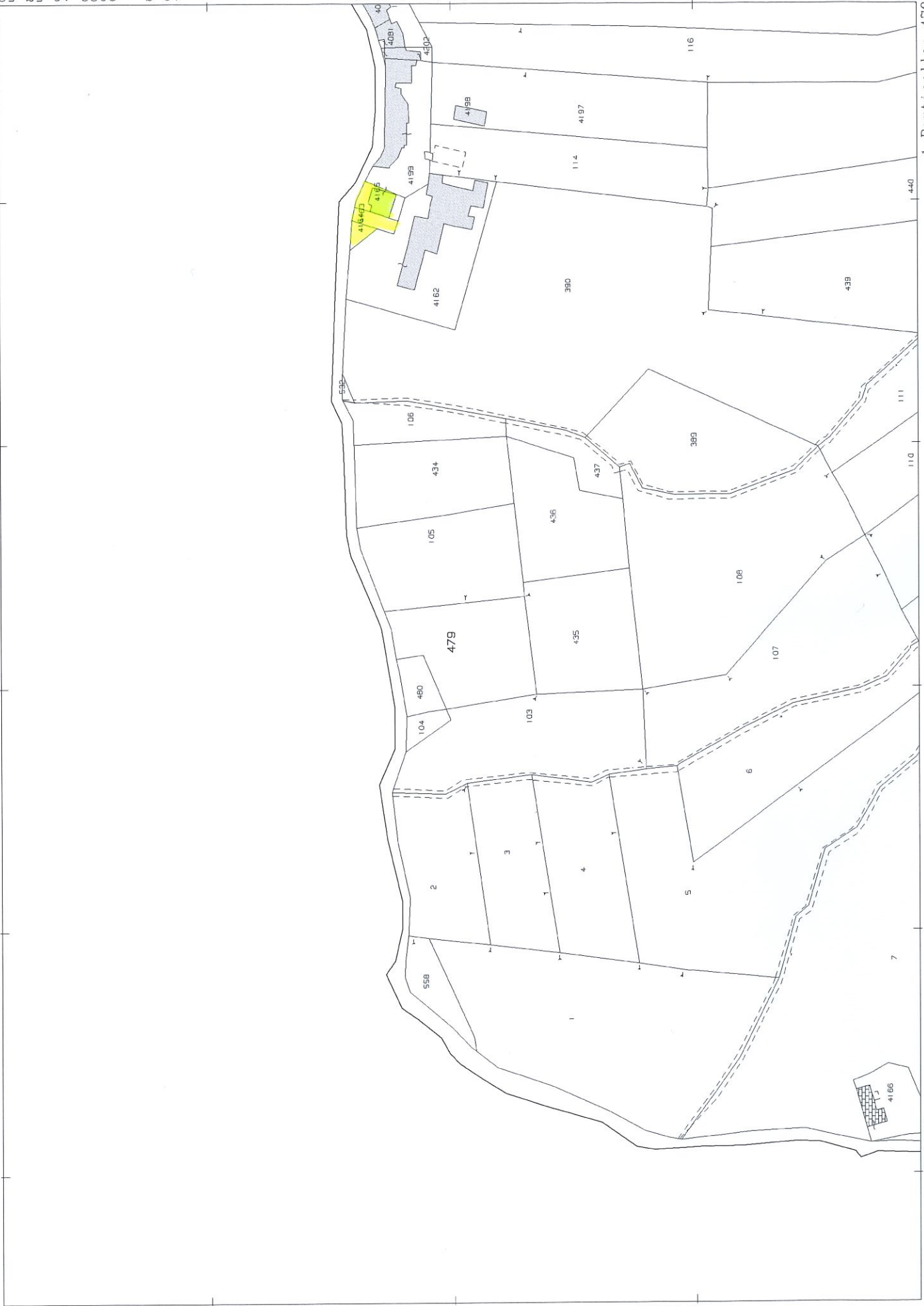


Catasto dei Fabbricati - Situazione al 10/01/2023 - Comune di CASOLI (B985) - < Foglio 17 - Particella 4165 - Subalterno > - Uiu graffiata
CONTRADA ASCIGNO n. 1 Piano T-1 - 2

Ultima planimetria in atti

Data: 10/01/2023 - n. T418357 - Richiedente: FRILNI82A51B985C

Totale schede: 1 - Formato di acquisizione: A4(210x297) - Formato stampa richiesto: A4(210x297)



N=54800

E=1200

I Particella: 479