

MODULARIO
F. n. 99 rend. 487




MINISTERO DELLE FINANZE
DIREZIONE GENERALE DEL CATASTO E DEI SS.TT.EE.
CATASTO EDILIZIO URBANO (RDL 13-4-1939, n. 852)

MOD. BN (CEU)

LIRE
250

Planimetria di u.i.u. in Comune di MOZZAGROGNA via PRINCIPALE civ.



ORIENTAMENTO

SCALA DI 1:200

Dichiarazione di N.C. <input type="checkbox"/>	Completata dal <u>GEOMETRA</u>
Denuncia di variazione <input type="checkbox"/>	<u>MARIO LA TORRE</u> (cognome e nome)
Identificativi catastali	Iscritto all'albo de <u>GEOMETRI</u>
F.	della provincia di <u>CHIETI</u> n. <u>78</u>
n. sub.	data <u>04/09/89</u> Firma <u>Geo. Mario La Torre</u>

RISERVATO ALL'UFFICIO

Ultima planimetria in atti

Catasto dei Fabbricati - Situazione al 04/06/2020 - Comune di MOZZAGROGNA (F785) - < Foglio: I - Particella: 693 - Subalterno: 12 >
VIA PRINCIPALE F. n. 99 rend. 487

**Agenzia delle Entrate
CATASTO FABBRICATI
Ufficio Provinciale di
Chieti**

Dichiarazione protocollo n. CH0125114 del 08/08/2014

Planimetria di u.i.u. in Comune di Mozzagrogna

Via Principale

civ. 39

Identificativi Catastali:

Sezione:

Foglio: 1

Particella: 693

Subalterno: 17

Compilata da:

Marianaccio Vittorio

Iscritto all'albo:
Geometri

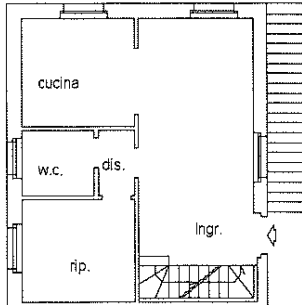
Prov. Chieti

N. 01337

Scheda n. 1

Scala 1:200


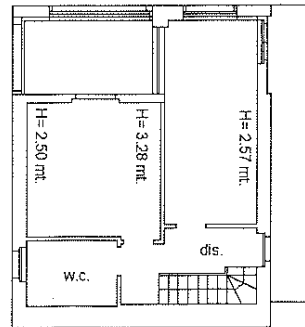
Via Principale



Strada Comunale

Strada Comunale

Piano Secondo (Sottotetto)



Ultima planimetria in atti