

**Agenzia del Territorio
CATASTO FABBRICATI
Ufficio Provinciale di
Chieti**

Dichiarazione protocollo n. CH0131051 del 08/06/2010

Planimetria di u.i.u. in Comune di Castel Frentano

Via San Rocco

civ.

Identificativi Catastali:

Sezione:

Foglio: 9

Particella: 4197

Subalterno: 4

Compilata da:

La Morgia Riccardo

Iscritto all'albo:

Ingegneri

Prov. Chieti

N. 584


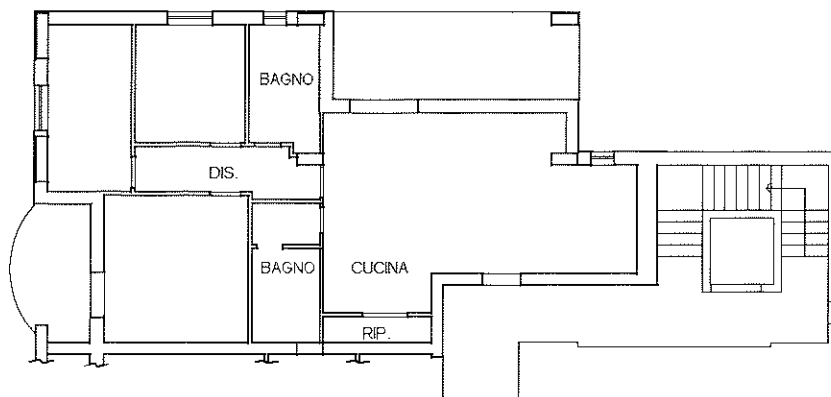
Scheda n. 1

Scala 1:200

PIANO PRIMO

int. 1

h=2.70



Catasto dei Fabbricati - Situazione al 20/11/2019 - Comune di CASTEL FRENTANO (CI14) - Foglio: 9 - Particella: 4197 - Subalterno: 4 >
VIA SAN ROCCO piano: 1 interno: 1.

Ultima planimetria in atti

Data: 20/11/2019 - n. T139031 - Richiedente: DBSMRA39T02C114J

Totale schede: 1 - Formato di acquisizione: A4(210x297) - Formato stampa richiesto: A4(210x297)

**Agenzia del Territorio
CATASTO FABBRICATI
Ufficio Provinciale di
Chieti**

Dichiarazione protocollo n. CH0131051 del 08/06/2010

Planimetria di u.i.u. in Comune di Castel Frentano

Via San Rocco

civ.

Identificativi Catastali:

Sezione:

Foglio: 9

Particella: 4197

Subalterno: 23

Compilata da:

La Morgia Riccardo

Iscritto all'albo:

Ingegneri

Prov. Chieti


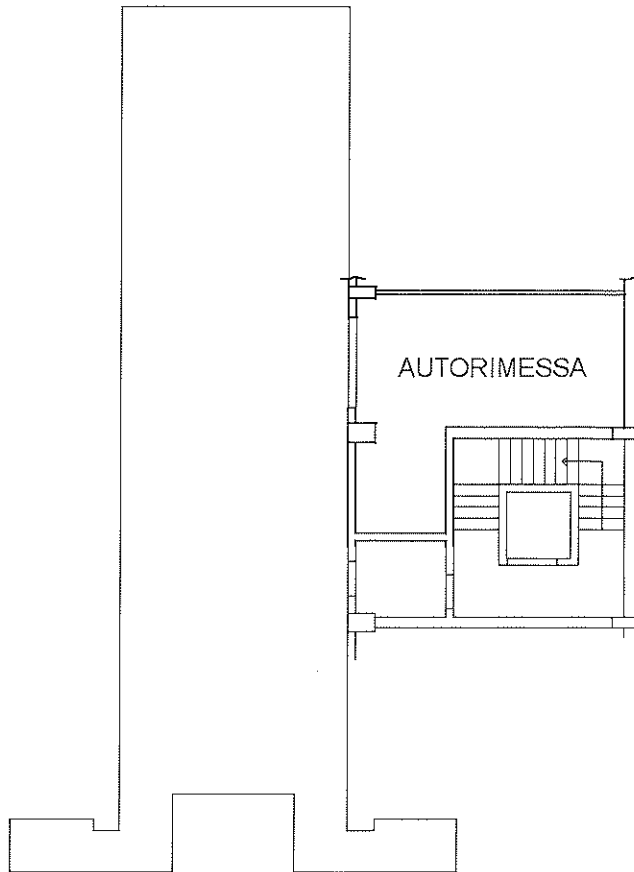
N. 584

Scheda n. 1

Scala 1:200

PIANO S2

h=2.70



Catasto dei Fabbricati - Situazione al 20/11/2019 - Comune di CASTEL FRENTANO (CI14) - Foglio: 9 - Particella: 4197 - Subalterno: 23 >
VIA SAN ROCCO n. 59.

Ultima planimetria in atti

Data: 20/11/2019 - n. T139033 - Richiedente: DBSMRA39T02C114J

Totale schede: 1 - Formato di acquisizione: A4(210x297) - Formato stampa richiesto: A4(210x297)